

GEMEINDE





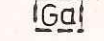






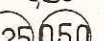
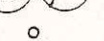




STEISSLINGEN

BEBAUUNGSPLAN FÜR DIE TEILGEWANNE "AUF DEM SEEBÜHL" U."HINTER ZINNEN"

STRASSEN- u. BAULINIENPLAN M.1:1000

Zeichenerklärung

Zeichenerklärung

-  Straßenbegrenzungslinie
-  Baulinie (zwingend)
-  Baugrenze
-  Bebauungstiefe
-  Garagen
-  Straßenverkehrsflächen
Gehweg
-  Allgemeines Wohngebiet
-  Grenze des räumlichen Geltungsbereiches
des Bebauungsplanes
-  Allgemeines Wohngebiet
-  Zahl der Vollgeschosse (zwingend)
-  Zahl der Vollgeschosse (zwingend)
-  Grundflächenzahl
-  Geschossflächenzahl
-  Offene Bauweise
-  Nur Einzel- u. Doppel-
häuser zulässig
-  Abgrenzung von unterschiedl. Maßen
der baulichen Nutzung
-  Sichtdreieck (von der Bebauung
freizuhalten) Bepfl. u. Nutz max 0.80m


Konstanz, den 15. Jan. 1969

Der Planfertiger:

ARNO JAHN
 BAU-ING. u. ARCHIT. B.D.Z.
 FREIER ARCHITEKT
 KONSTANZ
 SALESIANERWEG 1 • TEL. 2114

Steisslingen, den 1. Februar 1969

Der Bürgermeister:



0296

